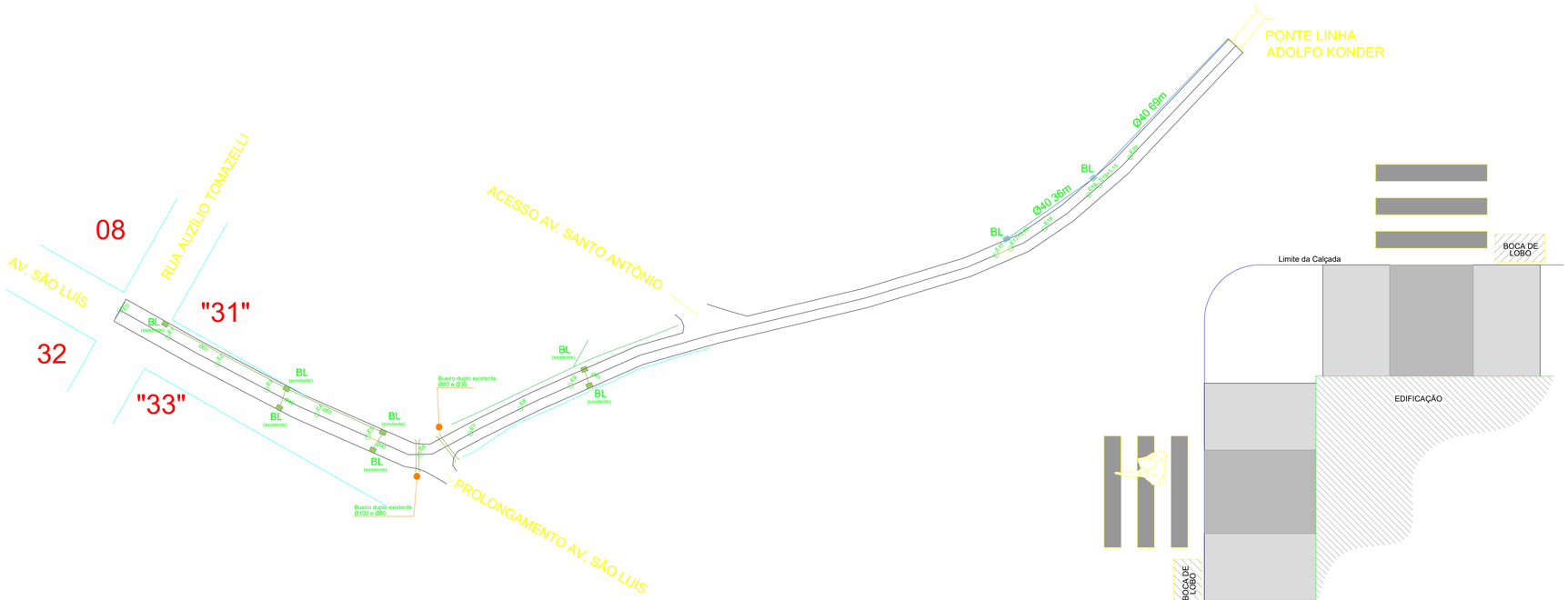

Localização da boca de lobo

NOTA:

OBS 01: Os passeios públicos não estão previstos nessa etapa.
OBS 02: Os passeios públicos deverão ser executados de acordo com a NBR 9050/20 e NBR 16.$\frac{537}{24}$ quando forem executados.

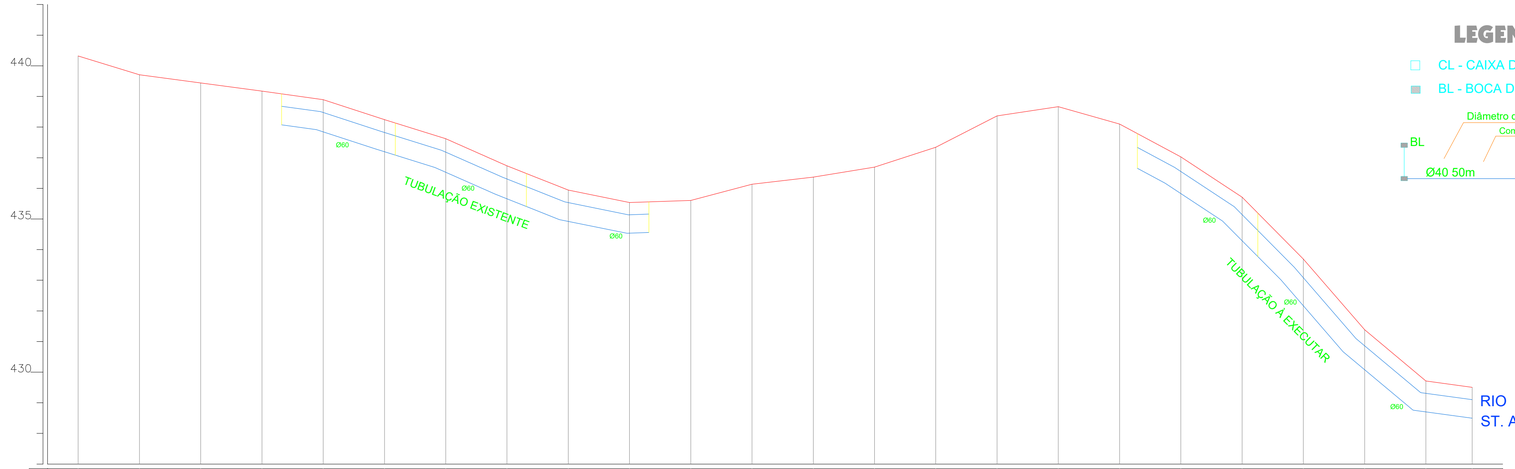

Estaca	Distância	Cotas do TERRENO
0	0,00	440,322
1	20,00	439,708
2	40,00	439,439
3	60,00	439,173
4	80,00	438,894
5	100,00	438,242
6	120,00	437,619
7	140,00	436,736
8	160,00	435,943
9	180,00	435,538
10	200,00	435,605
11	220,00	436,134
12	240,00	436,366
13	260,00	436,693
14	280,00	437,342
15	300,00	438,366
16	320,00	438,666
17	340,00	438,100
18	360,00	437,028
19	380,00	435,711
20	400,00	433,693
21	420,00	431,384
22	440,00	429,711
22+15,126	455,13	429,506

LEGENDA

CL - CAIXA DE LIGAÇÃO
BL - BOCA DE LOBO

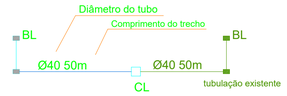

PERFIL LONGITUDINAL - EMUO-020

Entre R. Auzílio Tomazelli e Ponte Acesso Linha Adolfo Konder

ESCALA: _____ 1:1.000

LUIS HENRIQUE HILLESHEIM:07621384913
Assinado de forma digital por LUIS HENRIQUE HILLESHEIM:07621384913 Dados: 2026.02.19 08:21:30 -03'00'

EVERALDO LUIS CASONATTO:75815699934
Assinado de forma digital por EVERALDO LUIS CASONATTO:75815699934 Dados: 2026.02.19 08:28:08 -03'00'

MUNICÍPIO DE UNIÃO DO OESTE

DESCRIÇÃO: **Reperfilagem asfáltica - EMUO-020 (E0 - E22+15,13M)**	ESCALA: INDICADA
ENDEREÇO DA OBRA: ESTR. MUN. EMUO – 020 – CENTRO	DATA: Jan/2026
CONTEÚDO: Drenagem	Nº DO PROJETO: – / EXTENSÃO TOTAL: 455,13m
RESPONSÁVEL TÉCNICO PELO PROJETO: **Luís H. Hillesheim** Engenheiro Civil CREA-SC: 178.122-1	PRANCHA: 04 PRANC. 02 DE 05 / DESENHISTA: Luís / ARQUIVO: –